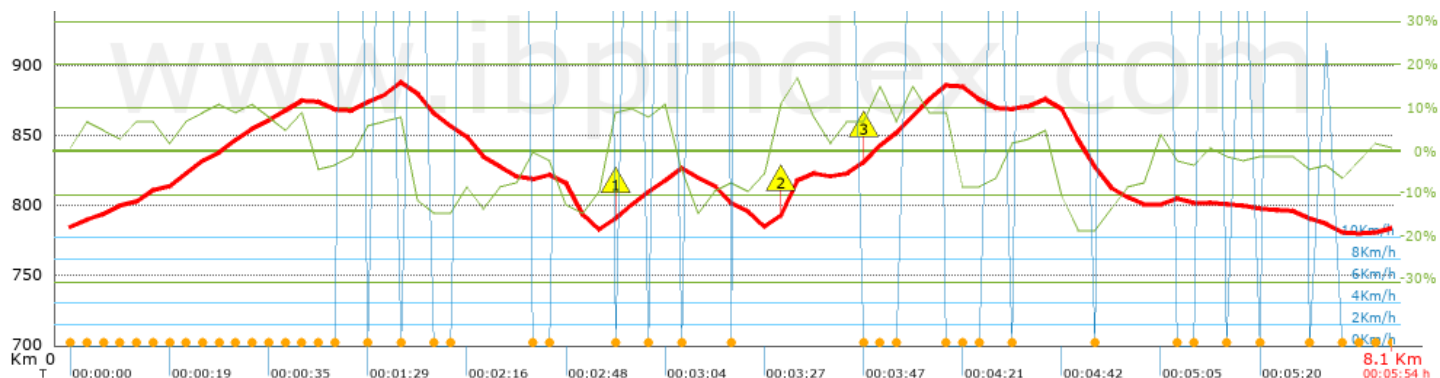











POR LA SIERRA DE PENOUTA



PERFIL**MIDE**

 Horario	2 h 30 min		
 Desnivel ACUM.de subida	287 m	 1	Severidad del medio natural
 Desnivel ACUM. de bajada	287 m	 2	Orientación en el itinerario
 Distancia horizontal	8,1 km	 2	Dificultad en el desplazamiento
 Tipo de recorrido	Circular	 2	Cantidad de esfuerzo necesario
	Todo el año		

COORDENADAS Etrs 89

DESCRIPCIÓN DEL RECORRIDO

La sierra de Penouta es un cordal situado encima del pueblo de Boal, de dirección norte-sur, cuya altitud máxima es el Pico Penouta de 901 m, donde se asienta uno de los mayores campos tumulares de Asturias. Geológicamente está formada por pizarras, destacando una zona de granitos. En ella hubo una explotación de wolframio hasta mediados del siglo XX. La vegetación es de pastos, alternando con pinares.

Los túmulos o mamoas son de dimensiones muy diversas y se disponen siguiendo el eje N-NE que marca la sierra aprovechando zonas llanas con buen dominio visual y formando diversos conjuntos funerarios.

Los túmulos pueden albergar cámaras formadas por grandes bloques de piedra que marcan el espacio de enterramiento, un espacio que fue violado continuamente por los "buscadores de tesoros", lo que produce que en la actualidad todos los túmulos presenten un característico hoyo central, huella evidente de esas rebuscas y saqueos.

Esta necrópolis presenta uno de los campos de túmulos de los más extensos de Asturias, con 72 catalogados.

Punto 1 ALTO DE PENOUTA (LA VENTA) **0 m- 0 /0 min.**



GPS: COORDENADAS

29T 675105 / 4812167

Altura: 784 m

Firme : asfalto

Iniciamos el recorrido en el Alto de Penouta, donde sale una pista asfaltada, en dirección norte, desde donde vemos varios molinos de viento. A los pocos metros nos encontramos con una pista a la derecha, en cuyo inicio hay varios paneles informativos. Justo enfrente del cartel que nos informa sobre el Penedo Aballon, y al otro lado de la carretera, vemos unos pequeños montículos, que son algunos de los túmulos que hay en esta sierra.


La sierra por la que transita la pista, es ondulada de suaves pendientes, donde donde el monte bajo alterna con pequeñas zonas verdosas, y en sus laderas se asientan plantaciones de pinos. Vamos por la pista asfaltada, hacia el campo eólico través de una zona, en ligera ascensión, pasando junto a los restos de los antiguos edificios que tenía Televisión Española, para llegar al final de la misma.

Punto 2 PICO PENOUTA
2.080 m- 2.080 / 30 m



COORDENADAS
29 T 676234 / 4813685
Altura: 888 m
Firme : pradera

Estamos en el pico Penouta, límite de los concejos del Franco (Oeste) y Boal (Este). Al finalizar la pista nos encontramos con una enorme estructura totalmente llena de antenas de comunicación. Justo al final nos encontramos con un cartel que nos señala "Mirador" hacia la izquierda. Este es el primero y con menos vistas, encontrándose en una roca que tenemos a pocos metros.



Desde el vemos toda la costa occidental de Asturias y parte de la lucense hasta Foz y, en días muy despejados hasta el cabo de Estaca de Bares

A partir de este punto la vegetación sufre un ligero cambio, siendo los pastos lo que mas abunda. Desde este punto vemos al fondo el mar con la localidad de Navia

Debemos continuar hacia el norte por las rodadas que vemos marcadas en la pradera, notando que no solamente ha cambiado la vegetación, sino que las grandes moles graníticas que encontramos al principio de la ruta, han sido cambiadas por rocas pizarrosas y silíceas.



El camino desciende ligeramente viendo a la izquierda una especie de surco que delimita un pinar.



Llegamos a un pequeño collado, donde volvemos a ascender y en el que se encuentran un conjunto de piedras a modo de islotes puntiagudos y afilados que nos recuerdan los acantilados de la playa de Geirua del concejo de Cudillero.



Se continua, ahora en ascenso, hacia la parte superior del pinar que tenemos a la izquierda.



Una vez en sobrepasado nos dirigimos al montículo que tenemos enfrente, donde nos llama la atención una pequeña pared que vemos junto a una piedra, y que no entendemos a que se debe. A los pocos metros de esta nos encontramos con una cruz y un vertice geodesico, estando en el Pico Alto.



Punto 3 PICO ALTO O LEBREDO
1.686 m- 3.766 / 1 h 15 min.



GPS: COORDENADAS

29T 676772/ 4815106

Altura: 827 m

Firme: pradera

Estamos en el segundo mirador y el que tiene las vistas mas espectaculares, de una belleza raramente inigualable.

Estamos una excepcional atalaya desde la que visualizamos toda la costa Astturiana y Lucense, contemplando perfectamente, las localidades de Navia, El Franco, y Ribadeo





No solamente las vistas son excepcionales hacia la costa, sino que hacia el interior también, pudiendo ver en primer término a gran parte de los concejos de Boal y Villayon, y en días muy claros vemos al este la sierra del Aramo y las Ubiñas

Regresamos por el mismo camino hasta la pista, donde continuamos por ella, hasta llegar junto a las instalaciones abandonadas de TVE. Enfrente de las mismas y a la margen este de la pista tenemos una caseta del antiguo distrito forestal.

Punto 4 CASETA FORESTAL
2.219 m- 5.977 m /2 h 10



GPS: COORDENADAS
29T 676165 / 4813108
Altura: 876 m
Firme: pradera

Abandonamos la pista, para coger unas rodadas que salen junto a la parte norte de la caseta y que en descenso nos llevan a una pista, al lado de un pinar, donde nos encontramos con una señal que nos indica "Penedo Aballon", el cual se encuentra a escasos metros de la misma. Aq.



Punto 5 PENEDO ABALLON
588 m- 6.565 m / 2 h 17 m



GPS: COORDENADAS
29T 676478 / 4812634
Altura: 799 m
Firme: Tierra

El Penedo Aballòn es una piedra granítica de forma semiredondeada que tenía la característica de ser ondulante, formaba un conjunto con otra peña redondeada y con un picu que semejaba un pezón, que era conocida como Peña de Teta. Esta emblemática mole, a pesar de su peso, cuando es sometida a una pequeña fuerza (como por ejemplo, la que pueda ejercer el viento o una persona con sus manos) sobre un determinado punto, por su posición de equilibrio inestable, podía moverse de tal forma que mantiene una oscilación sobre sus minúsculos puntos de apoyo. De ahí proviene su nombre, dado que en el habla de la zona el término "aballar" equivale a oscilar, y penedo piedra.

Esta piedra fue derribada por unos vándalos en 2001, volviéndose a poner en su situación original en 2018 por la sociedad de amigos de Boal, aunque la característica de la oscilación no ha sido recuperada.



El Penedo antes de ser tirado



El penedo después de ser restaurado

Volvemos a la pista, donde proseguimos por ella en dirección sur (norte), esta va por medio de un pinar encontrándonos pronto con un cruce, lugar por donde discurre la ruta Pr AS 250 Penouta. Se continua hacia la derecha, llegando en poco tiempo al inicio de la ruta en la Venta.

Punto 5 PENEDO ABALLON
1.529 m- 8.094 m / 2 h 30 m



GPS: COORDENADAS
29T 675105 / 4812167
Altura: 784 m
Firme : asfalto